

BAB II

TEMPAT TUGAS KHUSUS

2.1 Letak Geografis

Kecamatan Kebomas terletak di dataran rendah dengan ketinggian kurang lebih 4,5 meter di atas permukaan laut dengan luas wilayah 3006 hektare. Pada tahun 2012, luas tersebut terbagi atas tanah sawah dengan luas 234 hektare, halaman/pekarangan dengan luas 477 hektare, kebun/tegal dengan luas 782 hektare, tambak dengan luas 532 hektare, dan lainnya dengan luas 981 hektare.

2.2 Visi Misi dan Tugas Fungsi

1. Visi
Terwujudnya masyarakat yang agamis, dinamis, dan partisipatif menuju sejahtera.
2. Misi
 - a. Memberikan pelayanan prima di bidang teknis administrasi dalam penyelenggaraan tugas tata laksana pemerintahan umum,
 - b. Melaksanakan perencanaan strategis pembangunan segala bidang secara dinamis, partisipatif, dan inovatif dalam pengembangan pelaksanaan pembangunan wilayah,
 - c. Meningkatkan kesejahteraan masyarakat dengan menciptakan rasa nyaman, tentram, dan tertib dalam kerukunan umat beragama.
3. Tugas
 - a. Pengkoordinasian penyelenggaraan kegiatan pemerintahan di tingkat kecamatan;
 - b. Pengkoordinasian, dan penyelenggaraan kegiatan pemberdayaan masyarakat;
 - c. Pengkoordinasian, dan penyelenggaraan ketentraman, dan ketertiban umum;
 - d. Pengkoordinasian penerapan, dan penegakan peraturan perundang-undangan;

- e. Pengkoordinasian, dan penyelenggaraan pemeliharaan sarana prasarana fasilitas umum;
 - f. Pengkoordinasian penyelenggaraan pemerintahan di tingkat kecamatan;
 - g. Pembinaan penyelenggaraan pemerintahan desa, dan/atau kelurahan;
 - h. Pelaksanaan pelayanan masyarakat yang menjadi ruang lingkup tugasnya, dan/atau belum dapat dilaksanakan desa, dan/atau kelurahan;
 - i. Pengkoordinasian pencegahan, penanggulangan, dan penanganan pasca bencana;
 - j. Pengkoordinasian, dan penyelenggaraan pelayanan di bidang administrasi pertanahan, dan kependudukan di kecamatan;
 - k. Pelaksanaan pelaporan hasil monitoring kegiatan pemerintahan, pembangunan, dan kemasyarakatan di wilayah kerja kecamatan;
 - l. Pelaksanaan tugas kedinasan lain yang diberikan oleh Bupati sesuai dengan bidang tugasnya.
4. Fungsi
- Membantu Bupati dalam penyelenggaraan tugas umum pemerintahan di wilayah kerja kecamatan yang meliputi,
- a. Mengkoordinasikan kegiatan pemberdayaan masyarakat;
 - b. Mengkoordinasikan upaya penyelenggaraan ketentraman, dan ketertiban umum;
 - c. Mengkoordinasikan penerapan, dan penegakan peraturan perundang-undangan;
 - d. Mengkoordinasikan pemeliharaan prasarana, dan fasilitas pelayanan umum;
 - e. Mengkoordinasikan penyelenggaraan kegiatan pemerintahan di tingkat kecamatan;
 - f. Membina penyelenggaraan pemerintahan desa, dan/atau kelurahan;
 - g. Melaksanakan pelayanan masyarakat yang menjadi ruang lingkup tugasnya, dan/atau yang belum dapat dilaksanakan pemerintahan desa, dan/atau kelurahan.


2.3 Struktur Jabatan

Pada hakekatnya struktur jabatan sangatlah penting, karena menunjukkan kerangka pada seluruh kegiatan. Selain itu, hubungan fungsi wewenang, dan tanggung jawab dari masing-masing tujuan perusahaan. Struktur kecamatan kebomas merupakan strkuter fungsional, yaitu struktur jabatan yang tersusun atas dasar fungsi yang harus dilaksanakan.



2.3.1 Struktur Jabatan Kecamatan Kebomas


Adapun peta jabatan Kecamatan Kebomas adalah, sebagai berikut,



Gambar 2.1 Peta jabatan Kecamatan Kebomas 1




Gambar 2.2 Peta jabatan Kecamatan Kebomas 2



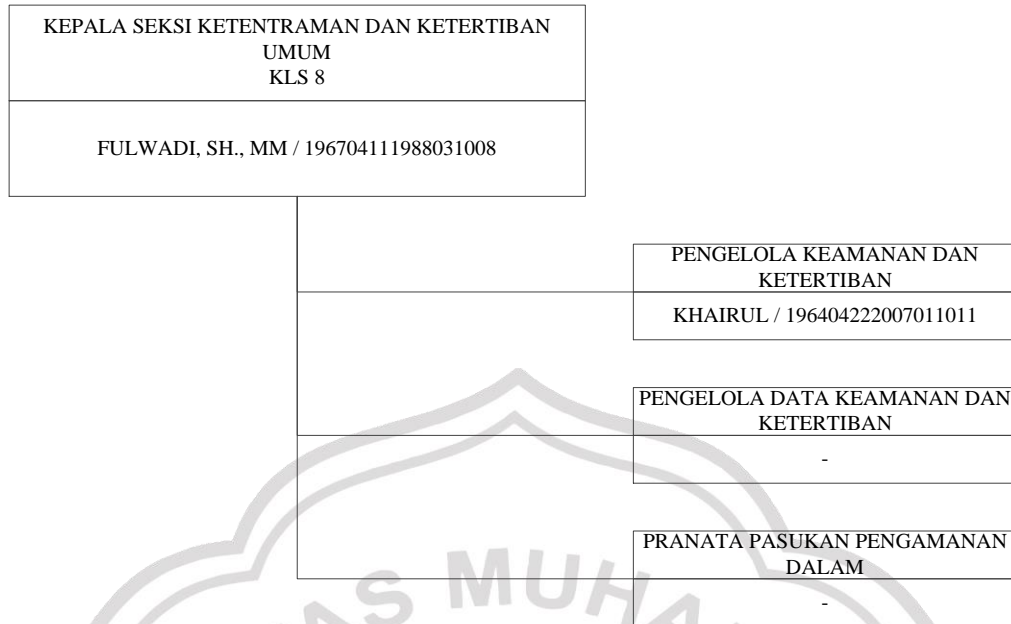
Gambar 2.3 Peta jabatan Kecamatan Kebomas 3



Gambar 2.4 Peta jabatan Kecamatan Kebomas 4



Gambar 2.5 Peta jabatan Kecamatan Kebomas 5



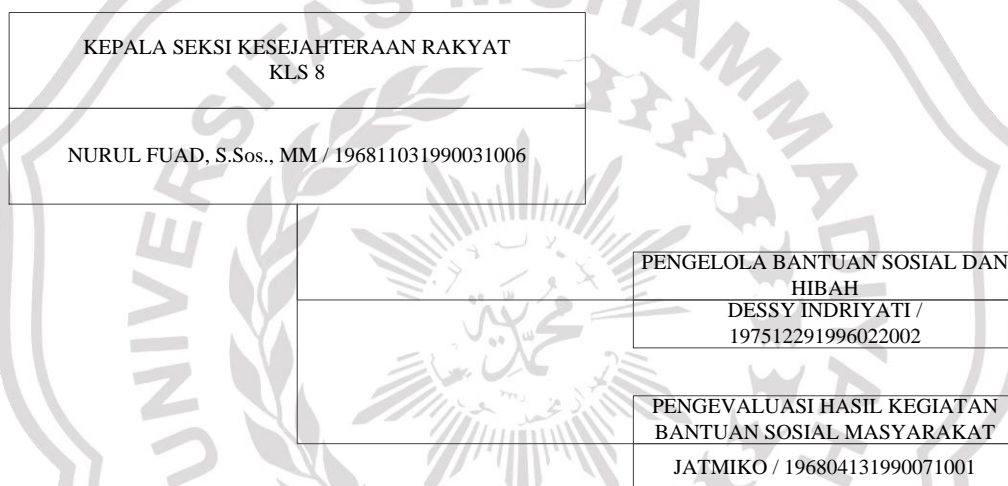
Gambar 2.6 Peta jabatan Kecamatan Kebomas 6



Gambar 2.7 Peta jabatan Kecamatan Kebomas 7



Gambar 2.8 Peta jabatan Kecamatan Kebomas 8



Gambar 2.9 Peta jabatan Kecamatan Kebomas 9